

**ROMÂNIA**  
**JUDEȚUL ALBA**  
**COMUNA CÂLNIC**  
**CONSILIUL LOCAL**

**HOTĂRÂREA NR. 65 / 2024**

**privind aprobarea documentației cadastrale de primă înscriere în sistemul integrat de Cadastru și Carte Funciară a imobilului situat administrativ în Comuna Câlnic. Loc. Câlnic, Jud. Alba, în suprafață de 346 mp**

Consiliul local al comunei Câlnic, întrunit în ședința publică ordinară, din data de 26.08.2024;

**Luând în dezbatere:**

- Proiectul de hotărâre nr. 65/09.08.2024 privind aprobarea documentației cadastrale de primă înscriere în sistemul integrat de Cadastru și Carte Funciară a imobilului situat administrativ în Comuna Câlnic. Loc. Câlnic, Jud. Alba, în suprafață de 346 mp
- Referatul de aprobare nr.65/1/09.08.2024 al domnului Primar Bodea Lucian Tiberiu, în calitate de inițiator;
- Raportul de specialitate nr. 4244/09.08.2024 întocmit de către compartimentul Patrimoniu, Fond Funciar, Registru Agricol și Urbanism;
- Documentația cadastrală de primă înscriere în sistemul integrat de Cadastru și Carte Funciară, a imobilului situat administrativ în Comuna Câlnic. Loc. Câlnic– domeniul public, jud. Alba, întocmită de Mercury Geosystem SRL - autorizată de ANCPI să execute lucrări de cadastru, geodezie și cartografie, certificat de autorizare Seria RO-B-J-, Nr.2272/2022- executant ing. Groza Alexandru-Ioan;
- Avizul comisiilor de specialitate nr. 1,2,3 ale Consiliului Local al comunei Câlnic;

**Având în vedere prevederile:**

- art. 289, alin (6) lit. a) din OUG nr. 57/2019 privind Codul Administrativ
  - art.286 alin. (4), art. 287 lit. ,b' din OUG nr. 57/2019 privind Codul administrativ, cu modificările și completările ulterioare.
  - art. 863, lit. 'f' din CARTEA a III- a, TITLUI VI – Proprietate publică și următoarele din Legea 287/2009 privind Codul Civil Român
  - art. 10, alin. 2, art. 24, alin. 2 și alin. 3 și art 41, alin. 5 din Legea nr. 7/1996 - Legea cadastrului și a publicității imobiliare;
  - prevederile art. 18 și art. 67 din Ordinul nr. 600 din 08.02.2023 pentru aprobarea Regulamentului de recepție și înscriere în evidențele de cadastru și carte funciară
- În temeiul art. 129 alin. 1, alin. 2 lit. c) din Ordonanța de Urgență a Guvernului nr. 57/03.07.2019 privind Codul administrativ , cu modificările și completările ulterioare;
- În baza dispozițiilor art. 139 din Ordonanța de Urgență a Guvernului nr. 57/03.07.2019 privind Codul administrativ,cu modificările și completările ulterioare.

**HOTĂRĂȘTE**

**Art.1** Se însușește **Documentația cadastrală de primă înscriere** în sistemul integrat de Cadastru și Carte Funciară, a imobilului situat administrativ în Comuna Câlnic. Loc. Câlnic–domeniul public, jud. Alba, întocmită de Mercury Geosystem SRL - autorizată de ANCPI să

execute lucrări de cadastru, geodezie și cartografie, certificat de autorizare Seria RO-AB-F, Nr. 2272/2022 - executant ing. Groza Alexandru- Ioan, care face parte integrantă din prezenta hotărâre.

**Art.2** (1) Din punct de vedere topografic imobilul care face obiectul prezentei documentații, se identifică din punct de vedere topografic imobilul prezentei documentații se identifică cu parte din nr. top. 639/1 fără suprafață și neînscris în cartea funciară conform parcelarului Localității Câlnic. Deoarece se identifică cu parte din acest imobil, propun să se parceleze astfel:

- Lotul nr.1, compus din parcelă cu nr. top. nou 639/1/1 - fără suprafață, rămâne neînscris în cartea funciară.

- **Lotul nr.2, compus din parcela cu nr.top. nou 639/1/2 - , în suprafață măsurată de 346 mp care solicităm să fie introdusă în circuitul civil.**

**Art.3** Se declară imobilul identificat ca fiind de uz și utilitate publică , conform anexei 4 din OUG nr.57/2019 privind Codul Administrativ , cu modificările și completările ulterioare”

**Art.4** Aprobă intabularea definitivă în Cartea Funciară a lotului nr.2, cu nr. top. nou 639/1/2 a imobilului teren în suprafață măsurată de 346 mp, în favoarea Comunei Câlnic-Domeniul Public în baza HCL emisă de Consiliul Local al Comunei Câlnic și a adeverinței eliberată de Primăria Comunei Câlnic

**Art.5** Solicită OCPI Alba înscrierea definitivă a imobilului cu datele de identificare cuprinse în documentația prevăzută la Art. 1, în Domeniul Public al Comunei Câlnic, conform art. 41, alin. 5 din Legea nr. 7/1996 Legea cadastrului și a publicității imobiliare, republicată (așa cum a fost modificată prin OUG nr. 31/2018), de unde rezultă apartenența la domeniul public al Comunei Câlnic.

**Art.6** Prezenta hotărâre a fost emisă în vederea efectuării demersurilor necesare pentru modificarea H.G.R. nr. 974/2002 Anexa nr. 27 (Inventarul bunurilor care aparțin domeniului public al comunei Câlnic) privind atestarea domeniului public al județului Alba precum și a municipiilor, orașelor și comunelor din Județul Alba.

**Art.7** Se modifică în mod corespunzător prezentei inventarul domeniului public al Comunei Câlnic, cu respectarea procedurilor Art. 289 din OUG 57/2019 privind Codul Administrativ.

**Art.8** De ducerea la îndeplinire a prezentei hotărâri răspunde Compartimentul Patrimoniu, Registru Agricol, Fond Funciar și Urbanism.

**Art.9** Prezenta hotărâre poate fi atacată de către persoanele îndreptățite, în termenul și în condițiile prevăzute de Legea nr. 554/2004, privind contenciosul administrativ, cu modificările și completările ulterioare.

Prezenta hotărâre va fi afișată, se va publica pe site-ul primăriei și în Monitorul oficial al comunei Câlnic și se comunică

- Instituției Prefectului județului Alba,
- primarului comunei Câlnic,
- Compartimentelor aparatului de specialitate al Primarului comunei Câlnic

Câlnic, la 26.08.2024

PREȘEDINTE DE ȘEDINȚĂ  
ALBU VAȘILE LAUREAN



SECRETAR GENERAL UAT COMUNĂ  
JURJIU Mădălin Nicolae

Total consilieri locali	11
Prezenți	11
Pentru	11
Împotriva	0
Abțineri	0

CARTUȘ NECESAR DE INSERAT PE ORICE HOTĂRÂRE A CONSILIULUI LOCAL AL COMUNEI, DUPĂ SEMNĂTURA PREȘEDINTELUI DE ȘEDINȚĂ ȘI CEA A SECRETARULUI GENERAL AL COMUNEI			
PROCEDURI OBLIGATORII ULTERIOARE ADOPTĂRII HOTĂRÂRII CONSILIULUI LOCAL AL COMUNEI NR. 65 /2024			
Nr. crt.	OPERAȚIUNI EFECTUATE	Data ZZ/LL/AN	Semnătura persoanei responsabile să efectueze procedura
0	1	2	3
1	Adoptarea hotărârii <sup>1)</sup>	.../.../2024	
2	Comunicarea către primarul comunei <sup>2)</sup>	.../.../2024	
3	Comunicarea către prefectul județului <sup>3)</sup>	.../.../2024	
4	Aducerea la cunoștință publică <sup>4+5)</sup>	.../.../2024	
5	Comunicarea, numai în cazul celei cu caracter individual <sup>4+5)</sup>	.../.../2024	
6	Hotărârea devine obligatorie <sup>6)</sup> sau produce efecte juridice <sup>7)</sup> , după caz	.../.../2024	

**Extrase din Ordonanța de urgență a Guvernului nr. 57/2019 privind Codul administrativ:**

<sup>1)</sup> art. 139 alin. (1): „În exercitarea atribuțiilor ce îi revin, consiliul local adoptă hotărâri, cu majoritate absolută sau simplă, după caz.”;

<sup>2)</sup> art. 197 alin. (2): „Hotărârile consiliului local se comunică primarului.”;

<sup>3)</sup> art. 197 alin. (1), adaptat: Secretarul general al comunei comunică hotărârile consiliului local al comunei prefectului în cel mult 10 zile lucrătoare de la data adoptării...;

<sup>4)</sup> art. 197 alin. (4): Hotărârile ... se aduc la cunoștința publică și se comunică, în condițiile legii, prin grija secretarului general al comunei.;

<sup>5)</sup> art. 199 alin. (1): „Comunicarea hotărârilor .... cu caracter individual către persoanele cărora li se adresează se face în cel mult 5 zile de la data comunicării oficiale către prefect.”;

<sup>6)</sup> art. 198 alin. (1): „Hotărârile ... cu caracter normativ devin obligatorii de la data aducerii lor la cunoștință publică.”;

<sup>7)</sup> art. 199 alin. (2): „Hotărârile ... cu caracter individual produc efecte juridice de la data comunicării către persoanele cărora li se adresează.”

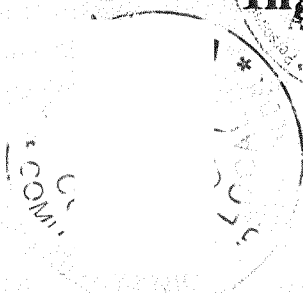

TOPOGRAFIE.CADASTRU.

**mercury**  
C/SYSTEMS

# DOCUMENTAȚIE CADASTRALA PENTRU EMITERE HCL

**Com. Calnic, Loc. Calnic, str. ...., Jud. Alba**

**BENEFICIAR:  
COMUNA CALNIC- DOMENIUL PUBLIC**



## MEMORIU TEHNIC

1. **Adresa imobilului/zona în care se desfășoară lucrarea:** Imobilul este situat administrativ în intravilanul Com. Calnic, Loc. Calnic, Str. ...., Nr. ...., Jud. Alba.
2. **Tipul lucrării:** DOCUMENTAȚIE CADASTRALĂ – PRIMA INSCRIERE IMOBIL
3. **Suprafața planului supus recepției:** 346 mp.
4. **Scurtă prezentare a situației din teren:** Pentru identificarea topografică a amplasamentului imobilului, s-a făcut deplasarea în teren unde s-a constatat că imobilul care face obiectul prezentei documentatii, este situat din punct de vedere administrativ în intravilanul Com. Calnic, Loc. Calnic, Str. ...., Jud. Alba, imobilul fiind neîmprejmuit, iar ca vecini am identificat pe:
  - la nord – Proprietar particular;
  - la sud – IE 71165- Susan Ureche- Ioan; IE 75599- UAT Câlnic Dom. Public; IE 75579- Com. Câlnic Dom. Public
  - la vest – IE 76809- Str. Bisericii; Proprietar particular;
  - la est – Proprietar particular.
5. **Situația juridică a imobilului:** Imobilul care face obiectul prezentei documentații, se identifică din punct de vedere topografic imobilul prezentei documentatii se identifica cu parte din nr. top. 639/1 fara suprafata si neinscris in cartea funciara conform parcelarului Localitatii Câlnic. Deoarece se identifica cu parte din acest imobil, propun sa se parceleze astfel:
 


Lotul nr.1 compus din parcela cu nr. top. nou 639/1/1 – fara suprafata, ramane neinscris in cartea funciara.

Lotul nr. 2 compus din parcela cu nr. top. nou 639/1/2 – in suprafata masurata de 346 mp care solicităm să fie introdusă în circuitul civil. Acest lot este aferent prezentei documentatii.

Vă rugăm să dispuneți întabularea definitiva a lotului nr. 2, cu nr. top. nou 639/1/2 in suprafata masurata de 346 mp în Cartea Funciara în favoarea Comunei Calnic- Domeniul Public in baza HCL nr...../2024 a Consiliului Local al Comunei Calnic si a adeverintei nr...../2024 eliberata de Primaria Comunei Calnic.

Se propune actualizarea categoriei de folosinta a imobilului in baza Adeverintei nr. ...., eliberata de Com. Calnic si anume: „drum” in suprafata masurata de 346mp.
6. **Operațiuni topo-cadastrale efectuate:** Au fost efectuate măsurători utilizând un aparat GPS Leica GS08 în sistem RTK pentru determinarea punctelor de stație, și Stație Totală Leica TS16 pentru ridicarea detaliilor. Calculul coordonatelor punctelor de contur și calculul suprafeței imobilului s-a realizat cu ajutorul programelor de calcul de specialitate, iar întocmirea planului de amplasament și delimitare s-a realizat cu ajutorul programelor de prelucrare grafică, în sistemul de proiecție Stereografic 1970 și sistemul de referință Marea Neagră 1975.

**Data:**  
25.07.2024





# CALCULUL ANALITIC AL SUPRAFEȚELOR SISTEM DE PROIECȚIE " STEREOGRAFIC 70 "

TERENURI

CONSTRUCȚII

Parcela (2) drumă

Nr. Pct.	Coordonate pct.de contur		Lungimi latari D(i,i+1)
	X [m]	Y [m]	
1	488069.173	395622.164	17.522
2	488059.968	395637.073	7.007
3	488055.971	395642.828	3.910
4	488053.694	395646.007	4.375
5	488051.167	395649.579	4.425
6	488047.938	395652.605	2.306
7	488046.373	395654.299	4.666
8	488043.065	395657.589	8.934
9	488036.546	395663.698	7.536
10	488031.189	395668.998	1.884
11	488029.731	395670.191	1.965
12	488028.551	395671.762	1.994
13	488027.072	395673.100	4.960
14	488023.289	395676.308	11.725
15	488015.467	395685.043	6.803
16	488017.113	395678.442	4.430
17	488013.681	395675.641	3.000
18	488015.629	395673.359	1.505
19	488016.962	395674.057	1.243
20	488018.205	395674.060	0.443
21	488018.648	395674.044	5.240
22	488023.019	395671.154	4.044
23	488026.216	395668.677	11.683
24	488034.862	395660.820	15.915
25	488045.501	395648.983	5.032
26	488048.776	395645.163	4.937
27	488051.556	395641.083	4.985
28	488054.421	395637.004	7.350
29	488058.347	395630.790	7.469
30	488062.205	395624.394	1.031
31	488062.903	395623.635	3.851
32	488064.347	395620.065	5.249
33	488069.213	395622.034	0.136

S(2)=346.25mp P=177.557m

Data: 23.01.2024

